



Accusé certifié exécutoire
EXTRAIT DU REGISTRE

Reception par le préfet : 22/05/2012

Publication : 22/05/2012

DES

VILLE DU BOUSCAT

DELIBERATIONS DU CONSEIL MUNICIPAL

Séance ordinaire du 15 Mai 2012

DOSSIER N° 27 :

REGULARISATION DE CESSION
DE TERRAINS ENTRE LA
COMMUNE ET LA
COMMUNAUTE URBAINE DE
BORDEAUX – RUES GEORGES
LAFONT/COUDOL

Le Conseil Municipal de la Ville du BOUSCAT, dûment convoqué par Monsieur le Maire, s'est assemblé au lieu ordinaire de ses séances sous la présidence de Monsieur Patrick BOBET, le 15 Mai 2012

**Nombre de Conseillers
en exercice : 35**

Membres présents : 30

Absent : 0

Excusés : 5

Présents : M. BOBET, M. JUNCA, MME MANDARD, M. ZIMMERMANN, MME LECLAIRE, M. Dominique VINCENT, MME CAZABONNE-DINIER, M. PRIGENT, MME SALIN, MME MACERON-CAZENAVE, MME DE PONCHEVILLE, MME SOULAT, MME COSSECQ, M. QUANCARD, MME MADELMONT, M. ASSERAY, M. VALLEIX, M. BLADOU, MME DESON, MME THIBAudeau, M. FARGEON, M. PASCAL, MME TRAORE, M. BARRIER, M. LAMARQUE, MME BORDES, M. Michel VINCENT, MME BEGARDES, M. ABRIOUX, M. BEUTIS

Excusés avec procuration : M. VALMIER (à MME MACERON-CAZENAVE), MME CAZAURANG (à MME CAZABONNE-DINIER), M. JALABERT (à MME THIBAudeau), MME CALLUAUD (à M. BLADOU), M. PRIKHODKO (à MME BORDES)

Absent :

Secrétaire : M. FARGEON

**DOSSIER N° 27 : REGULARISATION DE CESSION DE TERRAINS ENTRE
LA COMMUNE ET LA COMMUNAUTE URBAINE DE
BORDEAUX – RUES GEORGES LAFONT/COUDOL**

RAPPORTEUR : M. Denis QUANCARD

Dans le cadre des opérations de voirie visant à l'élargissement de la rue Georges LAFONT et de la rue COUDOL réalisées en 2009, la Communauté Urbaine de Bordeaux devait acquérir une assiette foncière en nature de voirie, d'une superficie totale de 498 m² à détacher de la parcelle communale cadastrée AC 217.

Au regard de l'intérêt que représente cet aménagement de voirie et de la nature du foncier, il est proposé une cession gratuite de celui-ci.

VU le Code Général des Collectivités Territoriales

VU la demande formulée par la Communauté Urbaine de Bordeaux, visant à cette régularisation foncière, en date du 20 février 2012,

Au vu du plan ci-annexé,

Le Conseil Municipal après en avoir délibéré par :
35 voix POUR

Article 1 : Approuve les termes de cette cession de parcelle au profit de la Communauté Urbaine de Bordeaux, et ce à titre gratuit,

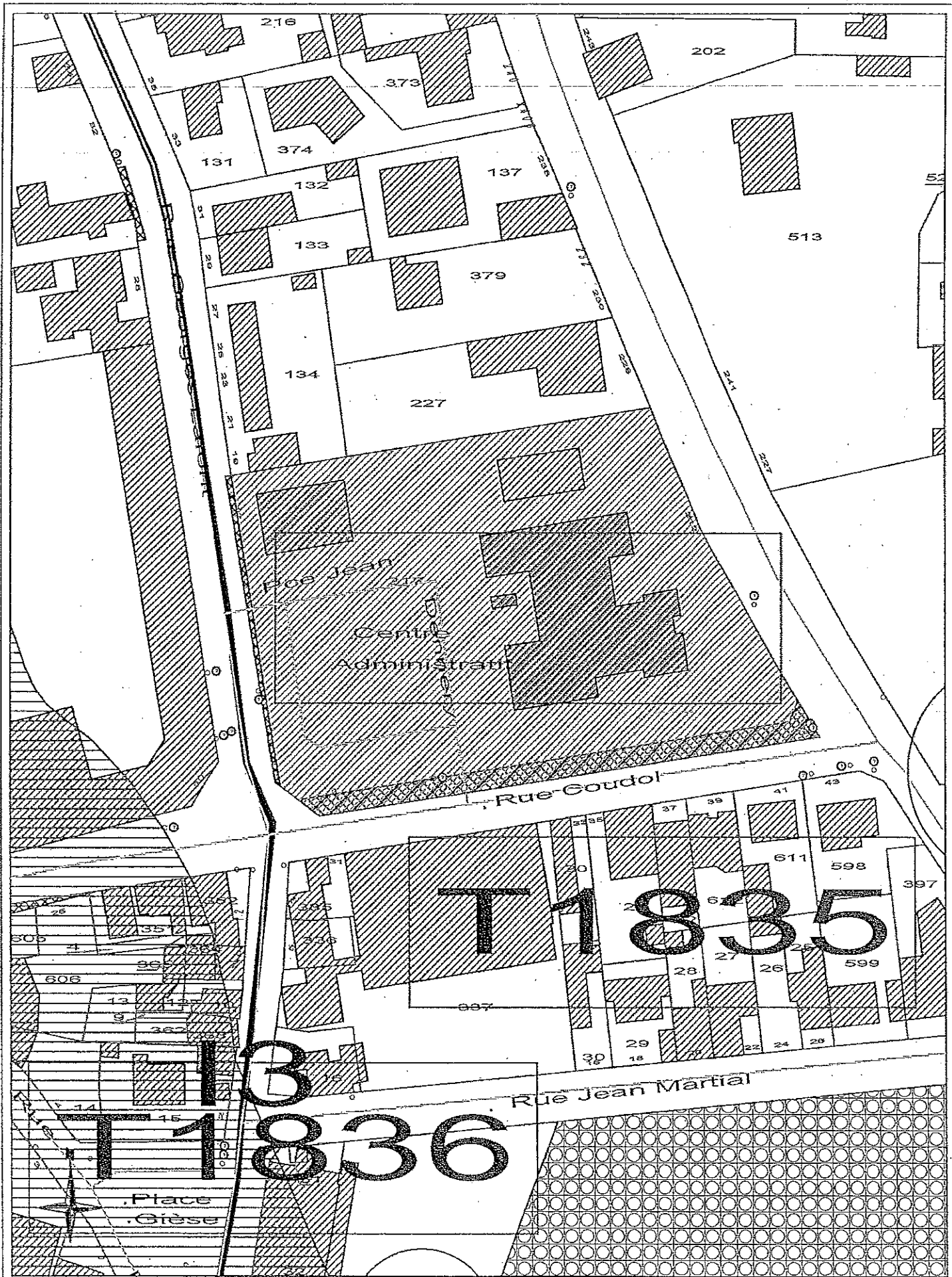
Article 2 : Autorise Monsieur le Maire ou son représentant à signer tout document utile à la réalisation de cette opération de cession et notamment l'acte notarié qui en découlera.

Fait et délibéré le 15 Mai 2012

LE MAIRE,



Patrick BOBET



Y-2894130
AC 236

1200

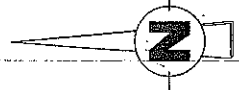
300

PLAN DE MASSE
ECHELLE : 1/500

MATRICULE	X	Y
10000	358174.90	289330.28
10001	358185.64	289337.45
10002	358186.43	289336.86
10003	358186.22	289337.48
10004	358179.55	289340.22
10005	358176.21	289336.49
10006	358190.53	289293.80
10007	358194.88	289290.55
10008	358230.74	289236.12
10009	358235.84	289306.84
10010	358235.13	289314.41
10011	358233.34	289309.95
10012	358239.79	289330.50

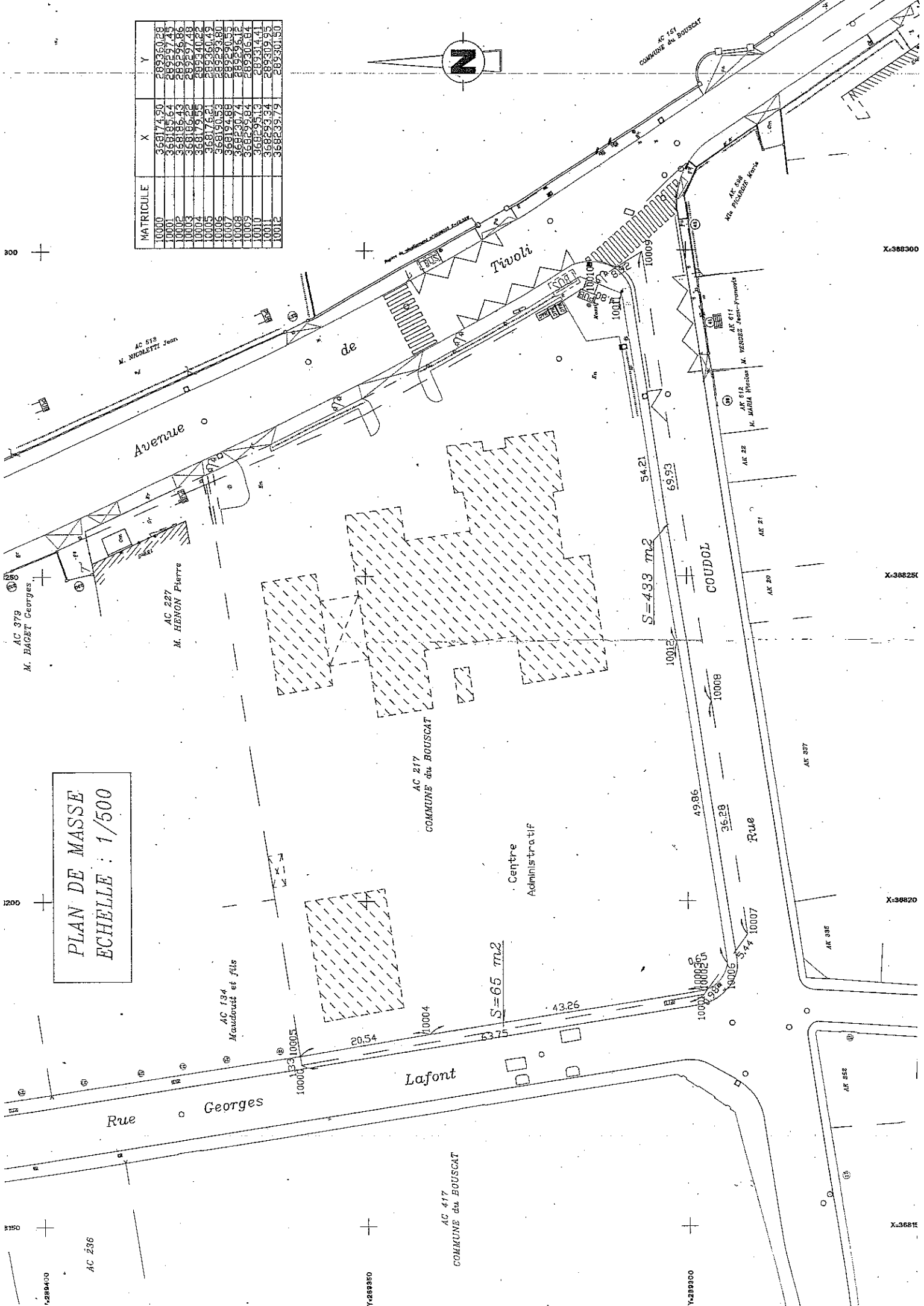
Y-2893850

Y-288



Y-2893500

Y-289



X-36821

X-36820

X-36825

X-368300