








-  **PETIT ESPACE METROPOLITAIN**
petite utaine entre l'axe de tram / Allée du Bouscat et le centre ville de Bouscat
espace à vocation pédestre et cyclable
-  **PARVIS SUR L'AVENUE DU 8 MAI 1945**
alignement des façades à la résidence "Le Beaumont" à l'EA
alignement du trottoir piéton
-  **ELARGISSEMENT DE LA RUE PAUL BERT**
alignement des voies, mise en place de pistes cyclables
et de places de stationnement longitudinales
-  **NOUVELLE VOIRIE DE DESSERTIE**
concordance de la rue Paul Bert à l'avenue du 8 mai 1945
zone 30' association voiture / vélos / piétons avec des places de stationnement longitudinales
-  **PARC DE STATIONNEMENT PUBLIC**
nouveau parc de stationnement sur l'emprise de CCAS
de la ville de Bouscat
-  **ELARGISSEMENT DE LA RUE RAYMOND LAVIGNE**
alignement du trottoir piéton
-  **NOUVELLE ALLÉE CASTELJA**
nouvelle voirie de desserte connectée le rue Raymond Lavigne à l'avenue de la Liberté
espace dédié de manœuvre voiture / vélos / piétons avec des places de stationnement longitudinales ponctuelles

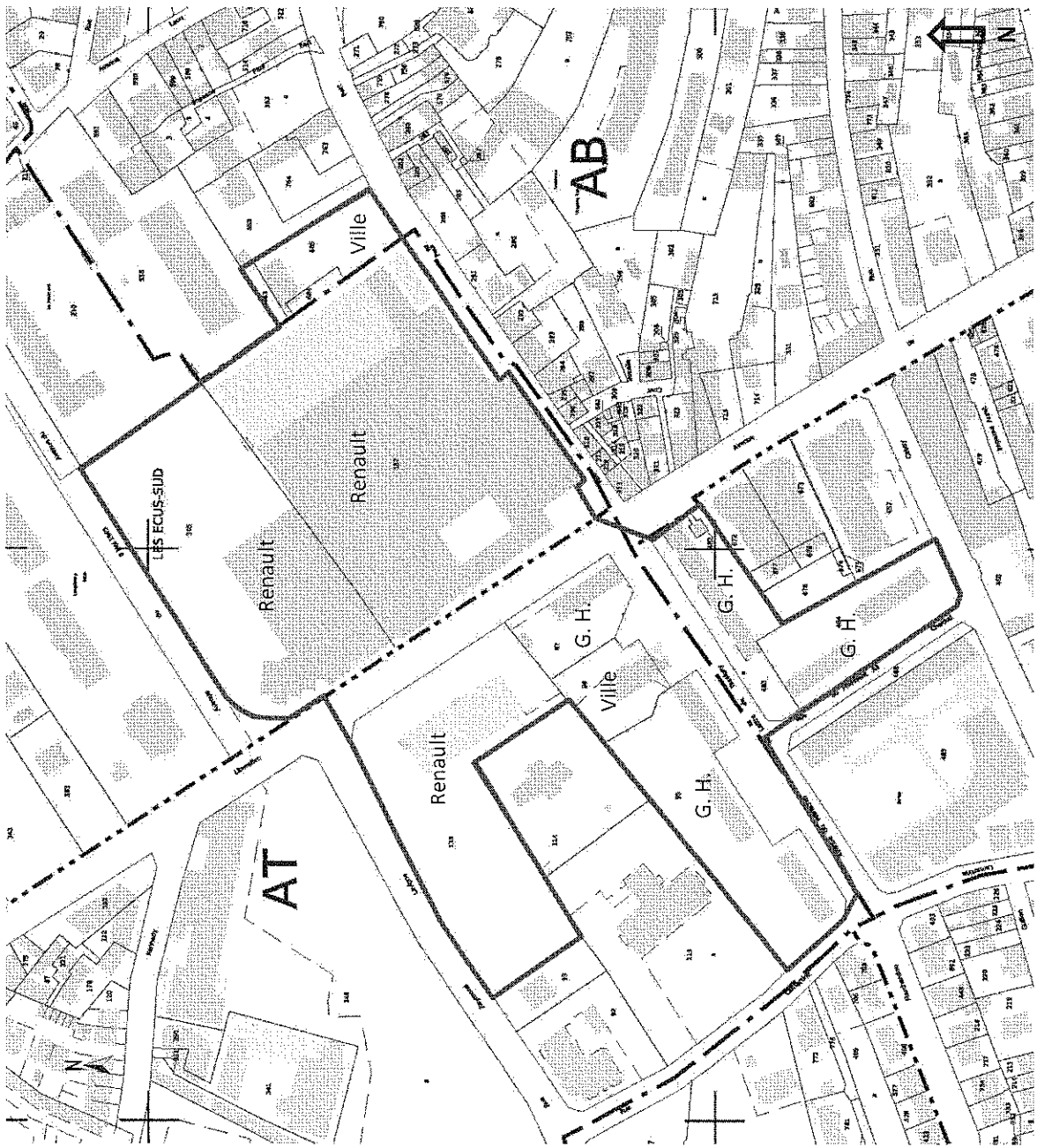
PLAN DE SITUATION (à l'échelle de la commune)



Opération libération

Limite communale du Bouscat


PLAN CADASTRAL



Opération libération



VUE AERIENNE



Opération libération

